Kudos

INNOVATION CAMPUS

SAN FERNANDO

Welcome Mobility

// SITUACIÓN Y ACCESOS

El campus está convenientemente conectado con Madrid, Torrejón de Ardoz y Alcalá de Henares mediante diversas paradas de autobús a menos de 500 metros.

Además, la bicicleta es otra opción de transporte limpio y eficiente que además contribuye al bienestar físico y emocional. Puedes llegar al campus en menos de 30 minutos desde Torrejón de Ardoz, Los Berrocales y zonas de San Fernando de Henares.

El desplazamiento a pie o en bicicleta al trabajo ofrece múltiples beneficios para la salud de los empleados y el medio ambiente. Optar por estas alternativas, desde casa o desde paradas de transporte público cercanas a Kudos, reduce la huella de carbono y genera significativos ahorros económicos. Por ejemplo, sustituir cinco trayectos semanales de menos de 2 km en coche por caminatas, disminuye las emisiones de CO_2 en 86 kg al año y ahorra aproximadamente 1.000 €.



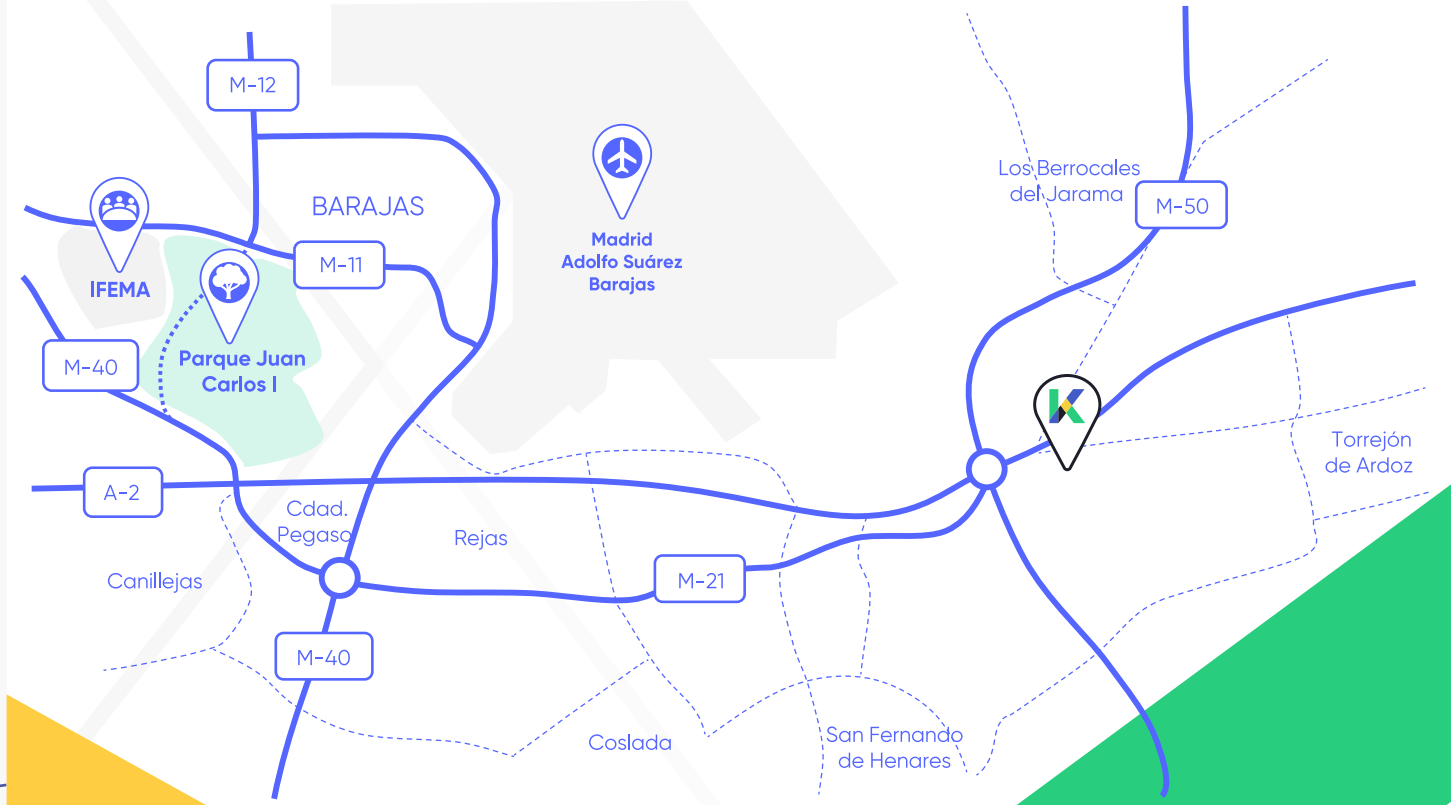

// LANZADERA

El servicio de lanzadera de Kudos Innovation Campus San Fernando se gestiona a través de la App Kudos, una herramienta intuitiva que permite a los usuarios reservar su asiento en el horario y parada que mejor se adapte a sus necesidades.

A través de la App se accede a la plataforma de Skybus, en la que se genera un ticket con código QR y proporciona la ubicación geolocalizada de la parada. Al subir al autobús, el usuario simplemente escanea el código QR en el lector. Todos los itinerarios, excepto las líneas Express, realizan paradas dentro del campus, tanto a la ida como a la vuelta.

Las líneas Express paran en la A2, en el lateral correspondiente, facilitando el acceso al campus. Para obtener información actualizada, consulta kudosworkplace.com.



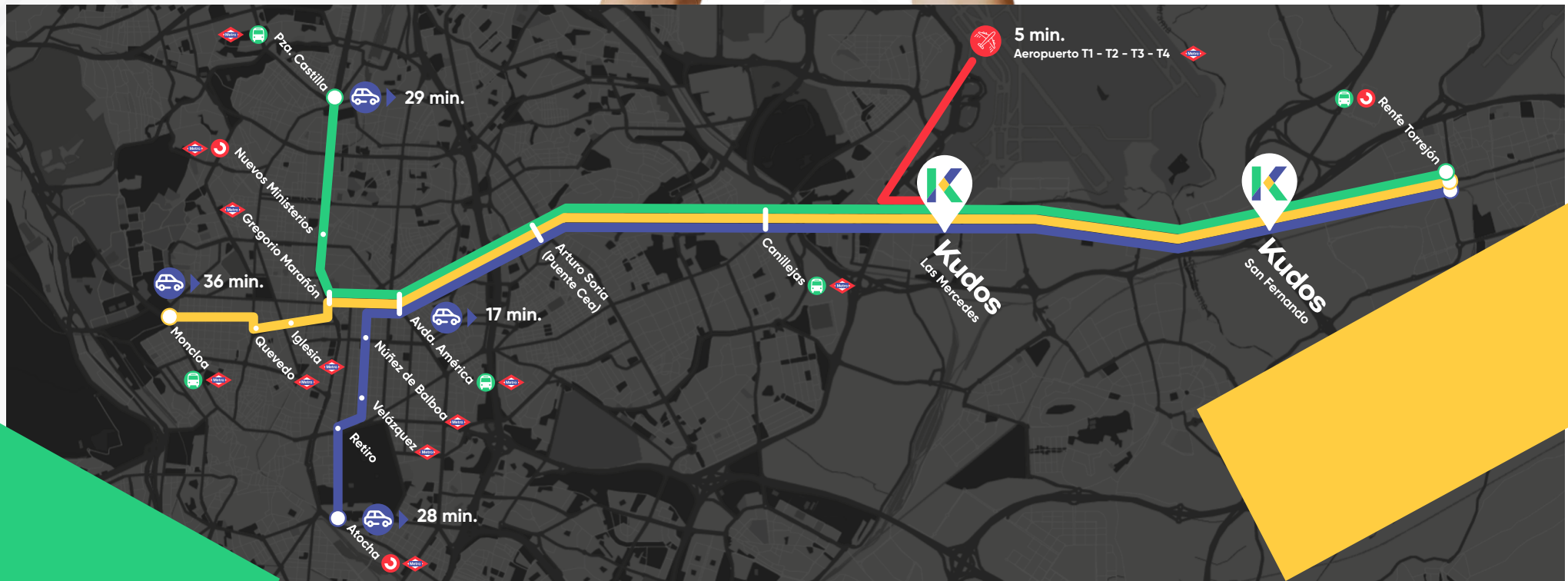

// ITINERARIOS // IDAS

Ruta NORTE

Plaza de Castilla – KUDOS Las Mercedes – KUDOS San Fernando – Torrejón

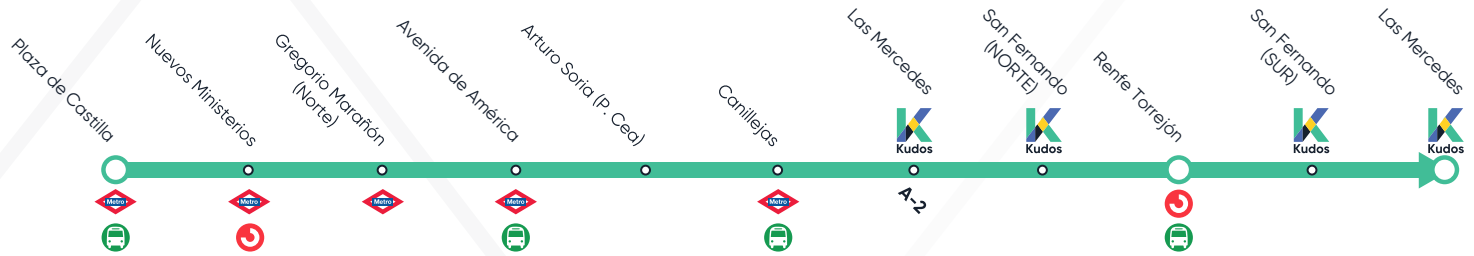

7:15	7:19	7:21	7:27	7:31	7:36	7:47	7:59	8:08	8:15	8:25	Sanfiz
7:30	7:34	7:36	7:42	7:46	7:51	7:59	8:07	8:16	8:23	8:33	JULIÁ
8:15	8:19	8:21	8:27	8:31	8:36	8:47	8:59	9:08	9:15	9:25	JULIÁ

Ruta CENTRO

Moncloa– KUDOS Las Mercedes – KUDOS San Fernando – Torrejón

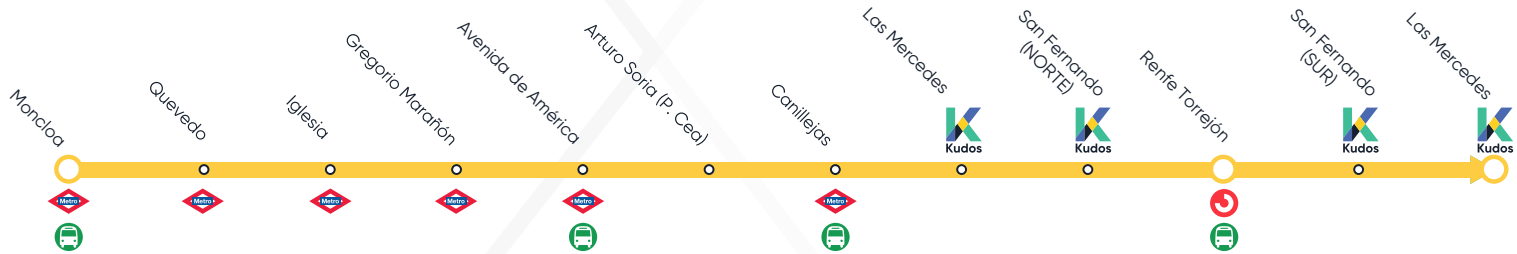

6:45	6:52	6:53	6:57	7:01	7:05	7:10	7:21	7:33	7:42	7:49	7:59	JULIÁ
7:45	7:52	7:53	7:57	8:01	8:05	8:10	8:21	8:33	8:42	8:49	8:59	JULIÁ

Ruta SUR

Atocha – KUDOS Las Mercedes – KUDOS San Fernando – Torrejón

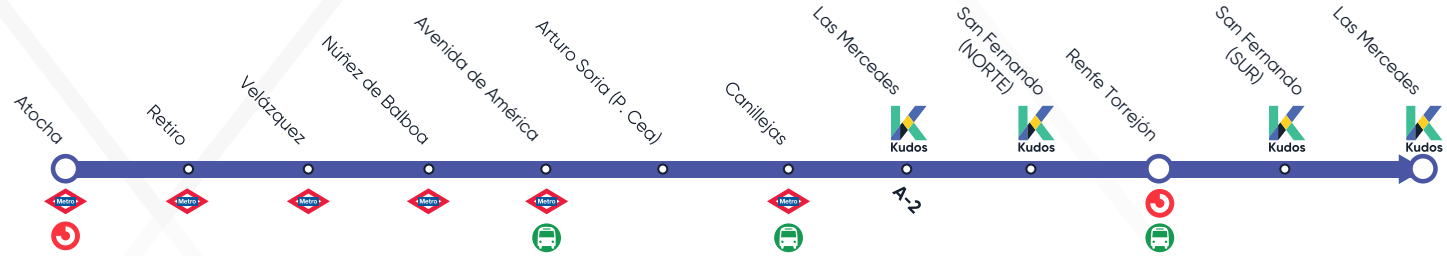

6:15	6:18	6:20	6:22	6:26	6:30	6:35	6:46	6:58	7:07	7:14	7:24	JULIÁ
8:30	8:33	8:35	8:37	8:41	8:45	8:50	8:58	9:06	9:15	9:23	9:32	JULIÁ

Ruta NORTE

Torrejón – KUDOS San Fernando – KUDOS Las Mercedes – Plaza de Castilla



13:25	13:37	13:43	13:52	14:12	14:25	14:31	14:37	14:43	14:49	14:55	Chaos
16:25	16:37	16:43	16:52	17:12	17:25	17:31	17:37	17:43	17:49	17:55	JULIÁ
17:50	18:02	18:08	18:17	18:27	18:32	18:38	18:44	18:50	18:56	19:02	JULIÁ

Ruta CENTRO

Torrejón – KUDOS San Fernando – KUDOS Las Mercedes – Moncloa

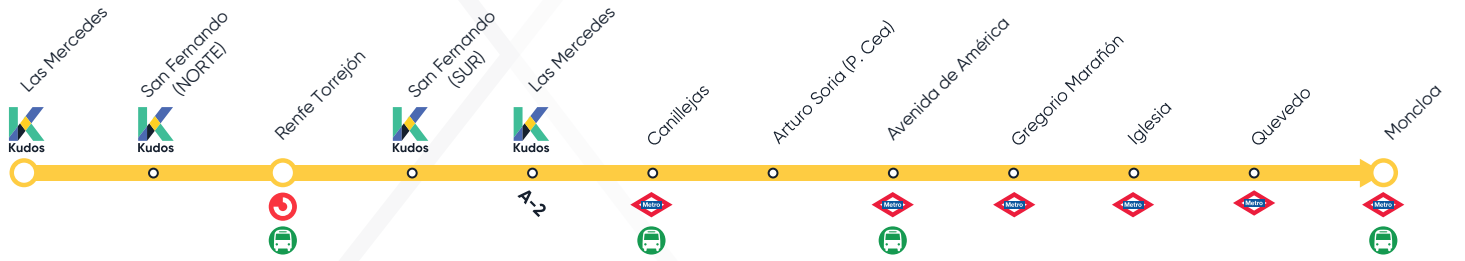

14:25	14:37	14:43	14:52	15:12	15:25	15:31	15:37	15:43	15:47	15:49	15:55	JULIÁ
16:50	17:02	17:08	17:17	17:27	17:32	17:38	17:44	17:50	17:54	17:56	18:02	Chaos
17:25	17:37	17:43	17:52	18:12	18:25	18:31	18:37	18:43	18:47	18:49	18:55	JULIÁ

Ruta SUR

Torrejón – KUDOS San Fernando – KUDOS Las Mercedes – Atocha

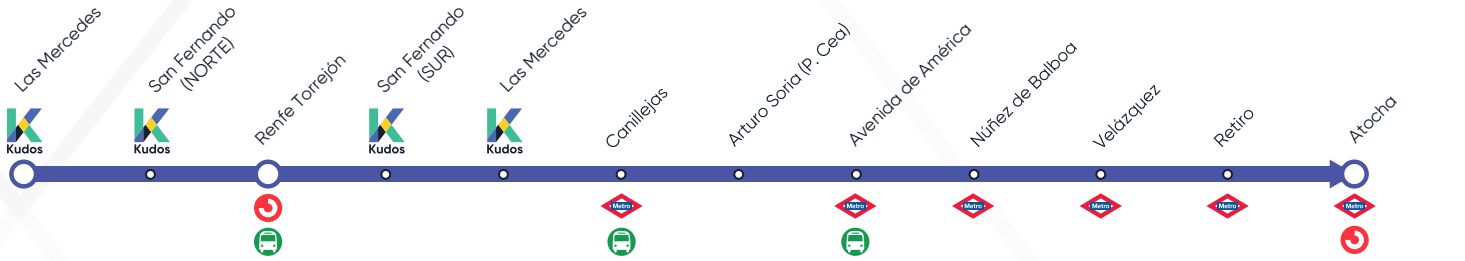

15:25	15:37	15:43	15:52	16:12	16:25	16:31	16:37	16:43	16:50	16:53	16:59	Chaos
18:25	18:37	18:43	18:52	19:12	19:25	19:31	19:37	19:43	19:50	19:53	19:59	JULIÁ

// TRANSPORTE PÚBLICO

Junto a Kudos Innovation Campus San Fernando encontramos paradas de varios autobuses interurbanos que recorren la A-2, conectando Alcalá de Henares, Torrejón y Meco directamente con la **estación de metro de Avenida de América**, nodo principal de transporte con varias líneas de Metro: L4 (Argüelles - Pinar de Chamartín), L6 (Circular), L7 (Estadio Metropolitano - Pitis) y L9 (Arganda del Rey - Paco de Lucía).

El campus cuenta también en sus inmediaciones con parada de autobús de la **línea 1 de autobuses urbanos de Coslada**, que comunica el Polígono Industrial de San Fernando con por las paradas de **metro de San Fernando y Hospital del Henares** y la estación de **Cercanías de San Fernando.**

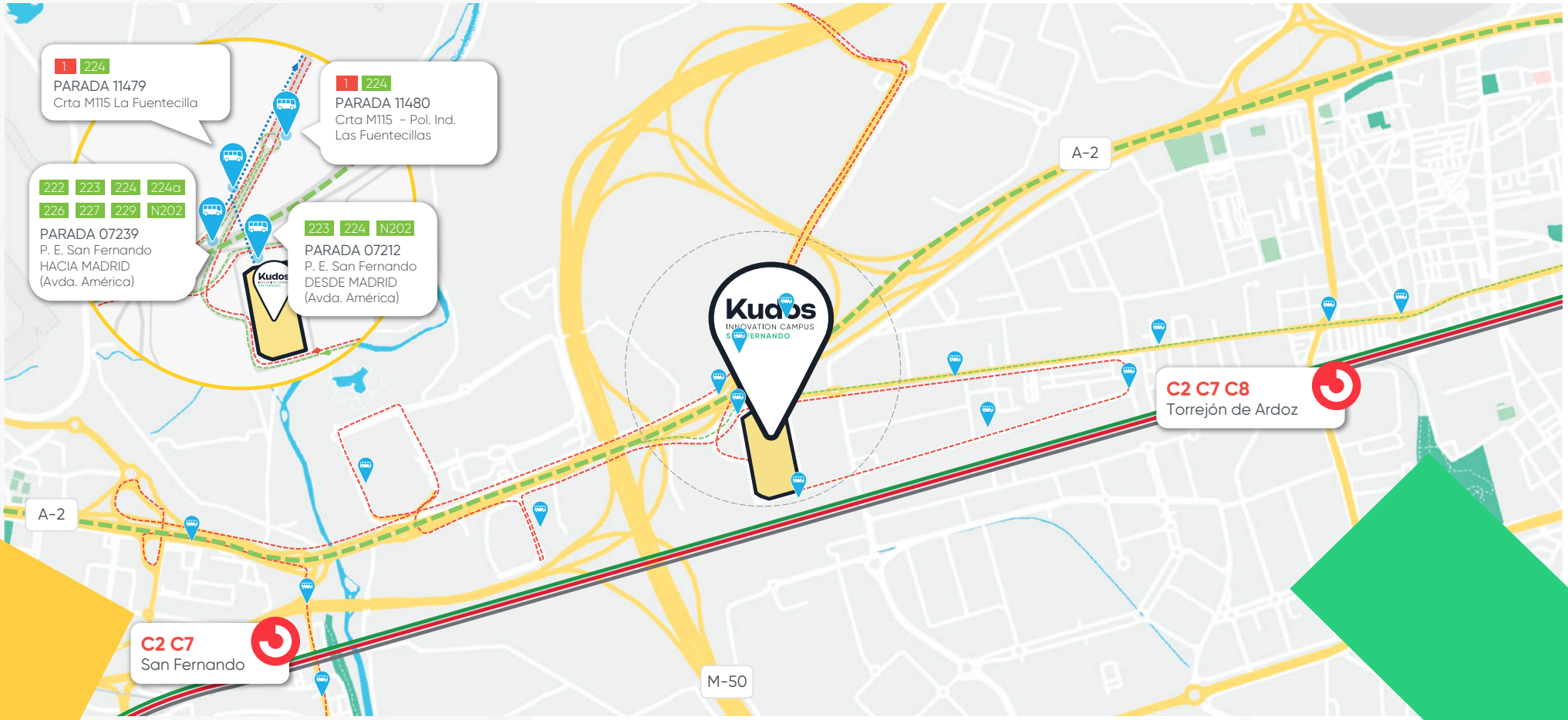

// CARGADORES VEHÍCULOS ELÉCTRICOS

01

El campus dispone de plazas de parking para vehículos eléctricos, con cargadores GALP.

Para utilizarlos el usuario debe seguir los siguientes pasos:

1. Abre Mundo Galp, entra en "Mi perfil" e introduce tu tarjeta bancaria. Quedará almacenada con un PIN de seguridad.
2. Introduce el código de empresa.
3. Selecciona el conector que quieras usar e indica el importe o kWh deseados.
4. Sigue las instrucciones de la App. Cuando te lo indique, conecta el vehículo al conector seleccionado.
5. Sigue las instrucciones del cargador si no inicia la carga de forma automática.
6. La App se irá actualizando a medida que avance el progreso de carga y te avisará cuando termine.
7. Recibirás en tu teléfono el ticket o factura de la carga. Solo se cobrará por el importe suministrado.

CONTACTO: 900 031 140 | hola@mundogalp.es

Descarga mundo galp



SÓTANO -1
PARKING ZONA FRANCIA

SÓTANO -1
PARKING FRANCIA
Plazas F049 / F079 / F080 / F081 /F088 / F138 /F139 / F139 / F140 / F141



// CARGADORES VEHÍCULOS ELÉCTRICOS

02

PLANTA CALLE
PARKING ZONA MÚNICH

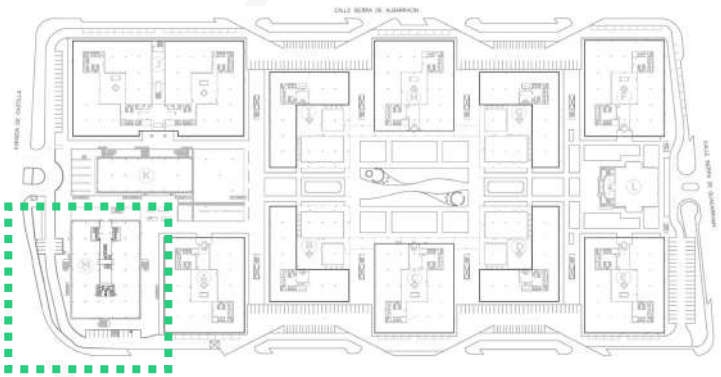

PLANTA CALLE
PARKING MUNICH
2 plazas Plazas norte en
el lateral del edificio Múnich

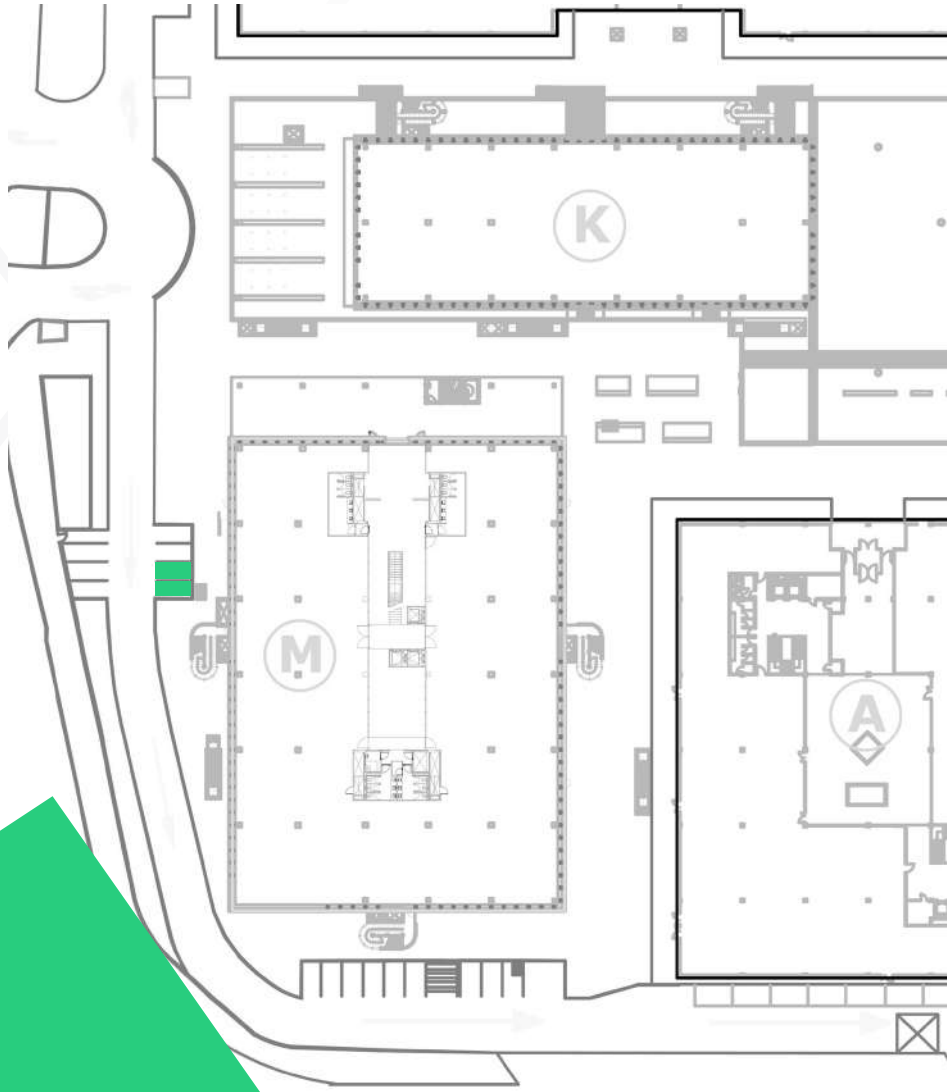

// CARGADORES VEHÍCULOS ELÉCTRICOS

03

PLANTA SÓTANO -1

PARKING ZONA ITALIA

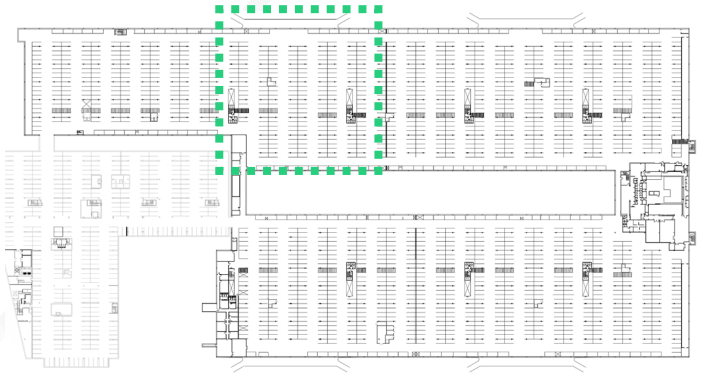

SÓTANO-1

PARKING ITALIA

Plazas I073 / I074

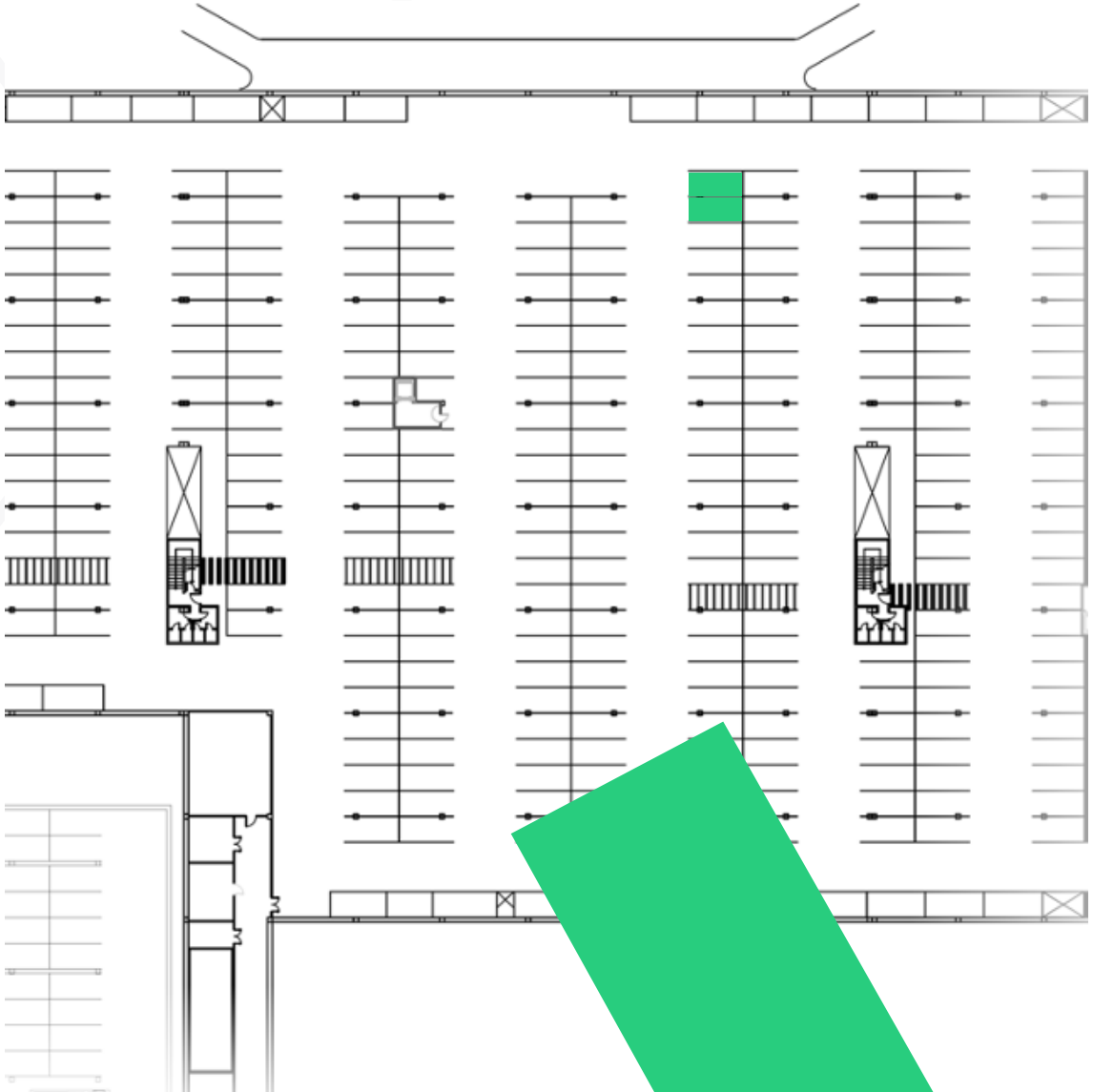

// CARGADORES VEHÍCULOS ELÉCTRICOS

03

PLANTA SÓTANO -1

PARKING ZONA CANADÁ



SÓTANO-1

PARKING CANADÁ

Plazas C026 / C027

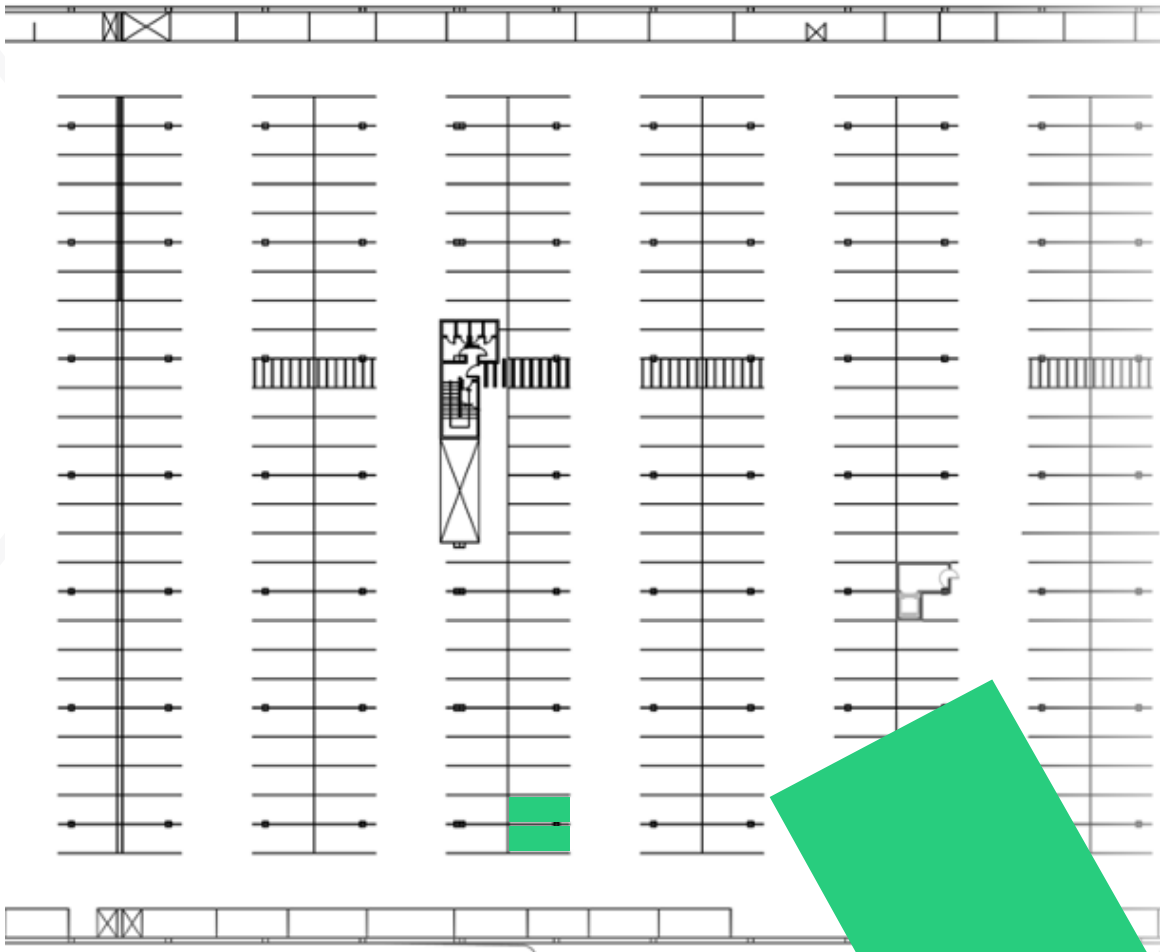

// CARGADORES VEHÍCULOS ELÉCTRICOS

03

PLANTA CALLE
PARKING ZONA BERLÍN

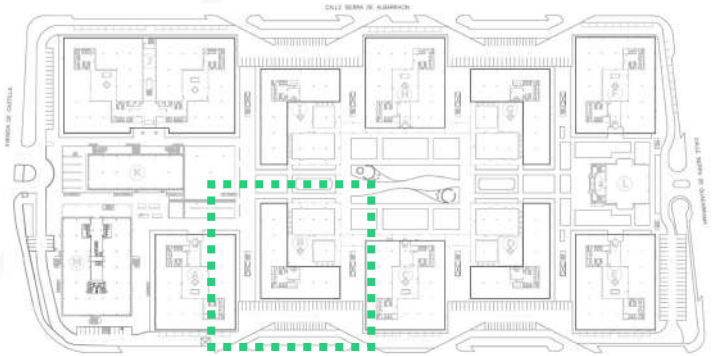

PLANTA CALLE
PARKING BERLÍN
Plazas en la trasera
del edificio Berlín

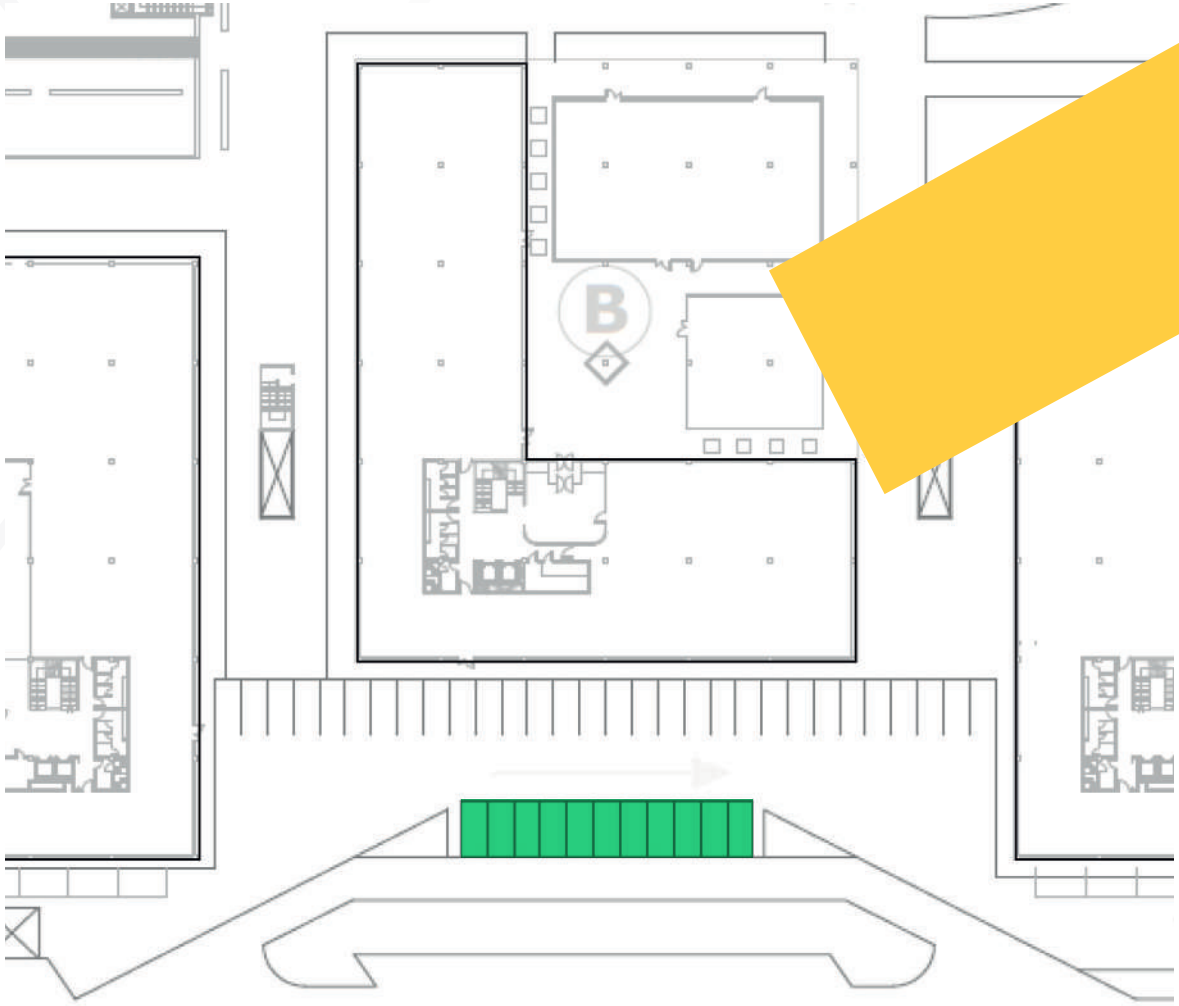



Kudos

INNOVATION CAMPUS

SAN FERNANDO

Welcome Mobility